

**УПРАВЛЕНИЕ ПО ОХРАНЕ И СОХРАНЕНИЮ ИСТОРИКО-КУЛЬТУРНОГО НАСЛЕДИЯ БРЯНСКОЙ ОБЛАСТИ****П Р И К А З**12.12. 2023 г.№ 2-1/191

г. Брянск

Об утверждении границ территории, схемы границ территории и режима использования территории объекта культурного наследия регионального значения «Братская могила 52 советских воинов, погибших в 1943 г. в боях с немецко-фашистскими захватчиками», расположенного по адресу: Брянская область, Карачевский район, с. Алымово

Правовое управление
администрации Губернатора
Брянской области и Правительства
Брянской области

ЗАРЕГИСТРИРОВАНО

13 декабря 2023 г.

Регистрационный номер № 20230094025

В целях обеспечения сохранности объекта культурного наследия регионального значения и в соответствии со статьями 3, 3.1, 5, 5.1 и 33 Федерального закона от 25.06.2002 № 73-ФЗ «Об объектах культурного наследия (памятниках истории и культуры) народов Российской Федерации», а также руководствуясь приказом Министерства культуры Российской Федерации от 04.06.2015 № 1745 «Об утверждении требований к составлению проектов границ территорий объектов культурного наследия»

Приказываю:

1. Утвердить границы территории и схему границ территории объекта культурного наследия регионального значения «Братская могила 52 советских воинов, погибших в 1943 г. в боях с немецко-фашистскими захватчиками», фактически расположенного по адресу: Брянская область, Карачевский район, с. Алымово, согласно приложению 1 к настоящему приказу.

2. Утвердить режим использования территории объекта культурного наследия регионального значения «Братская могила 52 советских воинов, погибших в 1943 г. в боях с немецко-фашистскими захватчиками» согласно приложению 2 к настоящему приказу.

3. Контроль за исполнением настоящего приказа возложить на И.А. Кочетову, начальника отдела охраны объектов культурного наследия регионального и местного (муниципального) значения управления.

Начальник управления

К.В. Волков

Приложение 1
к приказу управления по охране и
сохранению историко – культурного
наследия Брянской области
от «12» 12 2023 г. № 2-1/191

Описание границ территории
объекта культурного наследия регионального значения
«Братская могила 52 советских воинов, погибших в 1943 г. в боях с немецко-
фашистскими захватчиками»

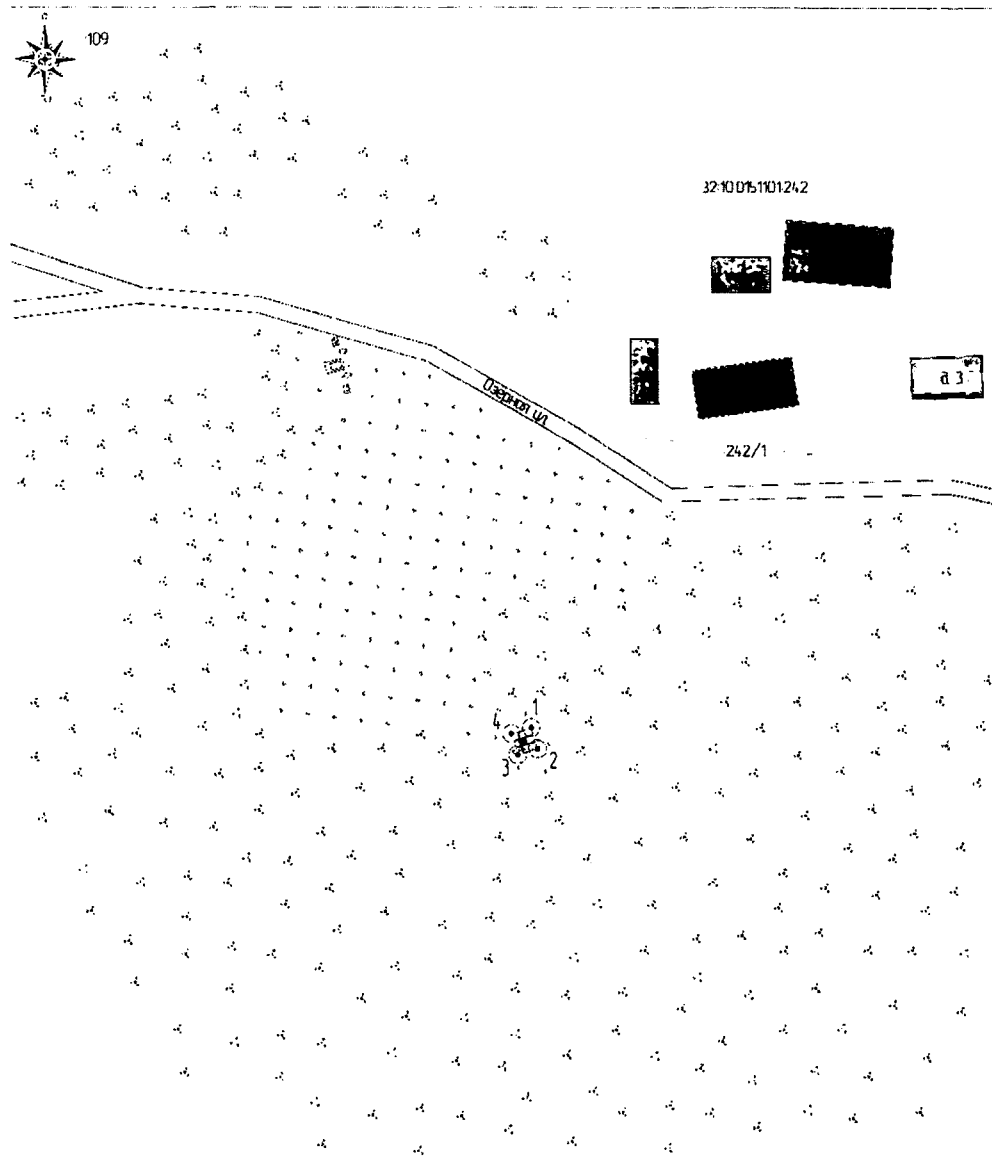
Граница территории проходит на юго-восток от точки 1 до точки 2 вдоль бордюра протяженностью 4,01 м., далее поворот на юго-запад от точки 2 до точки 3 вдоль бордюра протяженностью 3,79 м., далее поворот на северо-запад от точки 3 до точки 4 параллельно объекту культурного наследия протяженностью 4,01 м., далее поворот на северо-восток от точки 4 до начальной точки 1 вдоль бордюра наследия протяженностью 3,79 м.

Координаты поворотных (характерных) точек границ территории объекта культурного наследия регионального значения
«Братская могила 52 советских воинов, погибших в 1943 г. в боях с немецко-фашистскими захватчиками»






Наименование (номер) характерной точки	Координаты характерных точек в местной системе координат (МСК-32)		Метод определения координат	Значение погрешности определения координат в системе координат, установленной для ведения ГКН, (м)
	X	Y		
1	473400.25	2230260.48	геодезический	0.1
2	473396.40	2230261.62	геодезический	0.1
3	473395.33	2230257.98	геодезический	0.1
4	473399.18	2230256.85	геодезический	0.1
1	473400.25	2230260.48	геодезический	0.1







Схема границ территории объекта культурного наследия регионального значения «Братская могила 52 советских воинов, погибших в 1943 г. в боях с немецко-фашистскими захватчиками»

Схема границ территории объекта культурного наследия
"Братская могила 52 советских воинов, погибших в 1943 г.
в боях с немецко-фашистскими захватчиками"
расположенного по адресу: Брянская область, Карачевский район, с. Альмова



Числовые обозначения

-  - объект культурного наследия
-  - границы территории объекта культурного наследия
-  - территория объекта культурного наследия
-  - опорная точка границы территории объекта культурного наследия
-  - координаты границ земельного участка

-  - дорога с асфальтовым покрытием
-  - территория с. Альмова
-  - существующие строения
-  - древняя растительность
-  - древне-культурная растительность
-  - мемориал "Поздним землякам"

Приложение 2

к приказу управления по охране и
сохранению историко – культурного
наследия Брянской области
от «12» 12 2023 г. № 2-1/191

Режим использования земельного участка в границах территории
объекта культурного наследия регионального значения
«Братская могила 52 советских воинов, погибших в 1943 г. в боях с немецко-
фашистскими захватчиками»

В границах территории объекта культурного наследия устанавливается режим земель историко-культурного назначения, правовой режим которых регулируется земельным законодательством Российской Федерации и статьей 5.1 Федерального закона от 25.06.2002 № 73-ФЗ «Об объектах культурного наследия (памятниках истории и культуры) народов Российской Федерации».

1. В границах территории объекта культурного наследия разрешается:

1.1. ведение хозяйственной деятельности, не противоречащей требованиям обеспечения сохранности объекта культурного наследия и позволяющей обеспечить функционирование объекта культурного наследия в современных условиях.

2. В границах территории объекта культурного наследия запрещается:

2.1. строительство объектов капитального строительства и увеличение объемно-пространственных характеристик, существующих на территории объекта объектов капитального строительства;

2.2. проведение земляных, строительных, мелиоративных и иных работ, за исключением работ по сохранению объекта культурного наследия или его отдельных элементов, сохранению историко-градостроительной или природной среды объекта культурного наследия.